
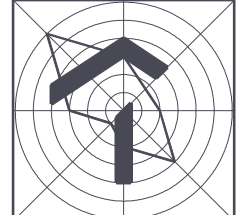



JESTV. STAV	NÁVRH	VÝHLAD	
			HRANICA KATASTRA
			HRANICA ZASTAVANÉHO ÚZEMIA
			PLOCHY BÝVANIA - RODINNÉ DOMY
			PLOCHY BÝVANIA - RODINNÉ DOMY - PRELUKY
			PLOCHY BÝVANIA - BYTOVÉ DOMY
			PLOCHY OBČIANSKEJ VYBAVENOSTI
			PLOCHY ŠPORTU A REKREÁCIE
			PLOCHY SKLADOV A VÝROBY
			PLOCHY VÝROBNO - OBCHODNO - OBSLUŽNÉ
			PLOCHY POĽNOHOSPODÁRSKEJ VÝROBY
			PLOCHY PESTOVANIA OKRASNÝCH DREVÍN
			CINTORÍN
			VEREJNÁ ZELEŇ
			LÍNOVÁ ZELEŇ
			NELESNÁ STROMOVÁ A KROVINNÁ VEGETÁCIA
			VODNÝ TOK, VODNÁ PLOCHA
			CESTA II. TRIEDY
			OKRUŽNÁ KRIŽOVATKA
			ZASTÁVKA SAD
			IZOCHRÓMA DOSTUPNOSTI ZASTÁVOK SAD
			MIESTNA KOMUNIKÁCIA OBSLUŽNÁ C2, C3
			MIESTNA KOMUNIKÁCIA UPOKOJENÁ D1
			CHODNÍK SAMOSTATNÝ D3
			CYKLISTICKÁ A PEŠIA TRASA D2
			ÚČELOVÁ CESTA
			ZÁSOBOVACÍ VODOVOD
			KANALIZÁCIA SPLAŠKOVÁ - VÝTLAK
			VTL PLYNOVOD
			VZDUŠNÉ/KÁBLOVÉ ELEKTRICKÉ VEDENIE 22 kV
			TRAFOSTANICA
			ČISTIAREŇ ODPADOVÝCH VOD
			OCHRANNÉ PÁSMA ROZNEHO DRUHU
			ÚZEMIE NEVHODNÉ PRE VÝSTAVBU

	ZMENA 13/2018	CYKLOTRASA
		HRANICA ZMENY

**ZMENA 13/2018 - NÁVRH  
ÚZEMNÝ PLÁN OBCE KRAKOVANY**

OBSTARÁVATEĽ : OBEC KRAKOVANY  
SPRACOVATEĽ : A5 ATELIÉR ARCHITEKTÚRY A URBANIZMU TRNAVA

**DOPRAVA**

HLAVNÝ RIEŠITEĽ : ING.ARCH. PETER ODOGA

1:5 000 **4** 092019